Interreg
Cofinanciado por la Unión Europea
Cofinanciado pela União Europeia
España – Portugal
AGRO_HUB

1. Informações gerais do território AgroHUB

GIR mundo rural
Universidad de Valladolid

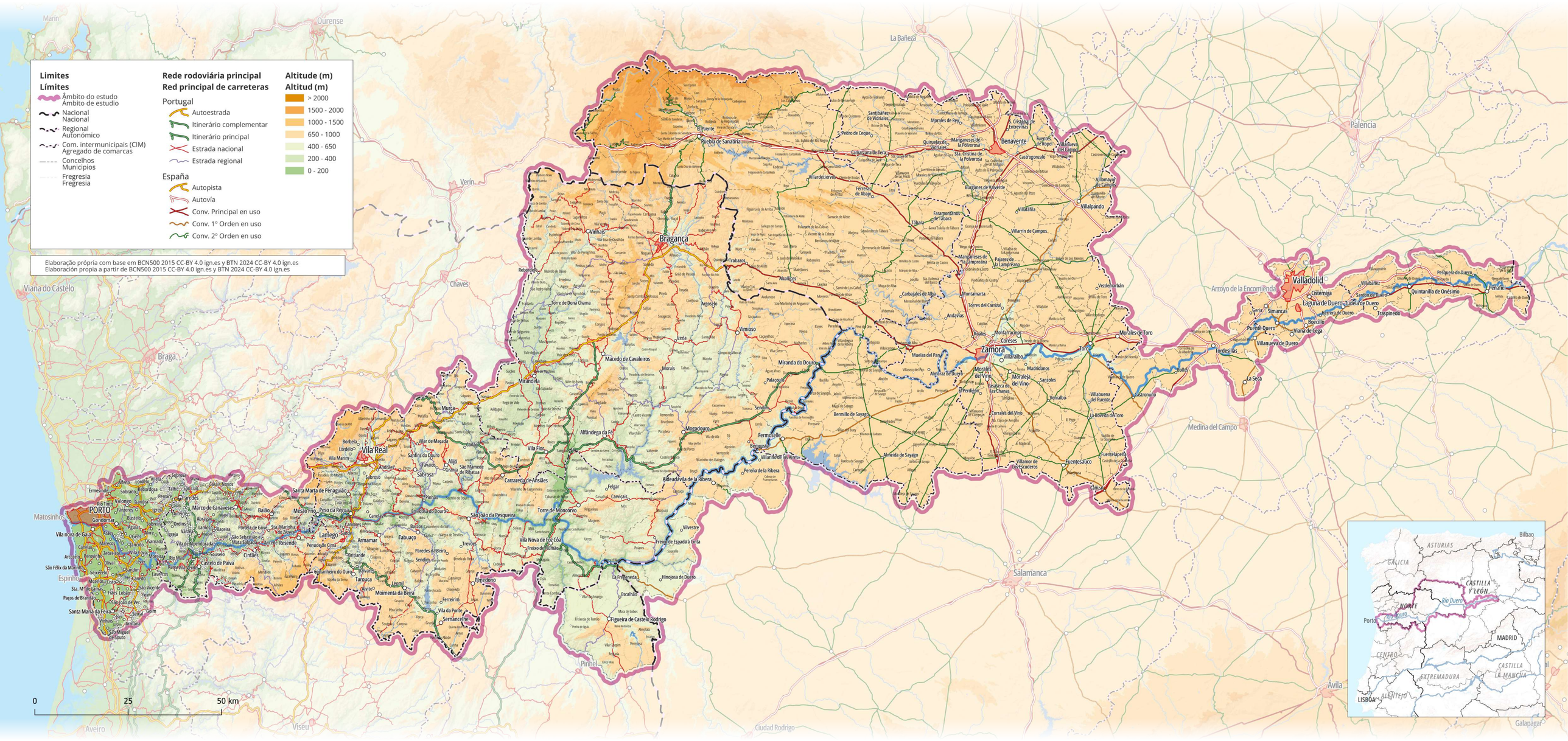

Nós somos 2 055 000 habitantes desigualmente distribuídos nos 24 350 km² do território Agrohub...

População

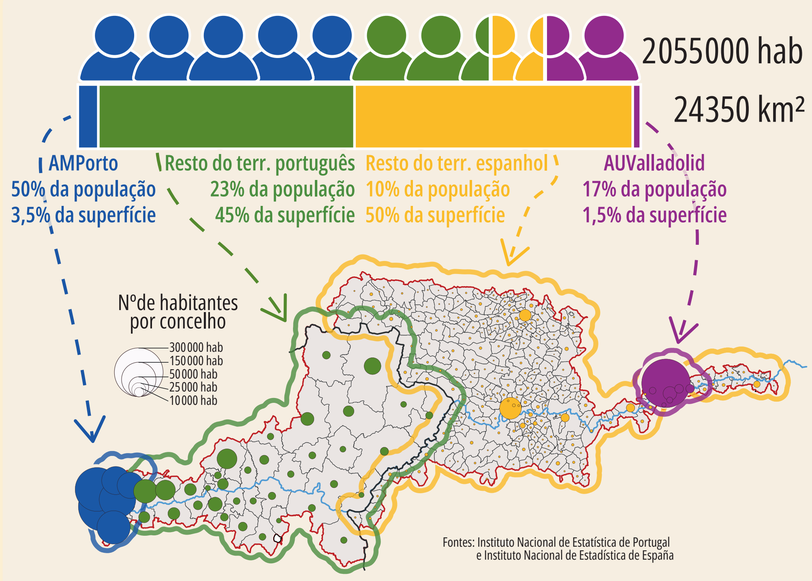

Densidade

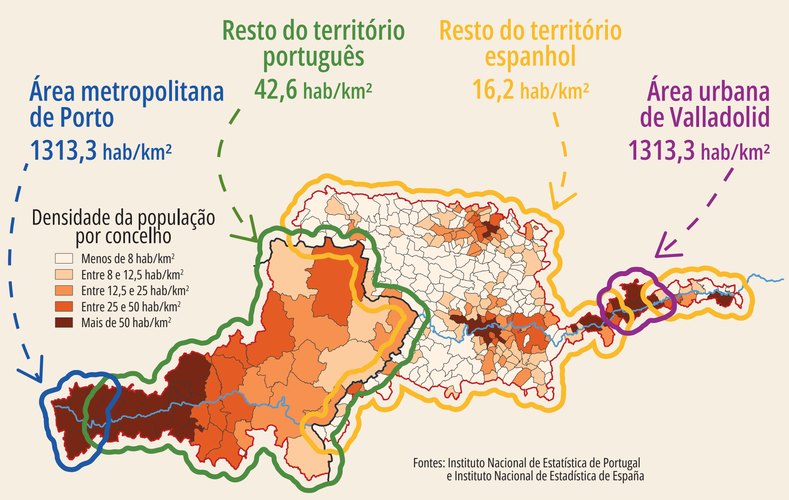

Evolução 2011-2022

Em 11 anos o território perdeu 80 000 hab, equivalente a 3,8% de sua população

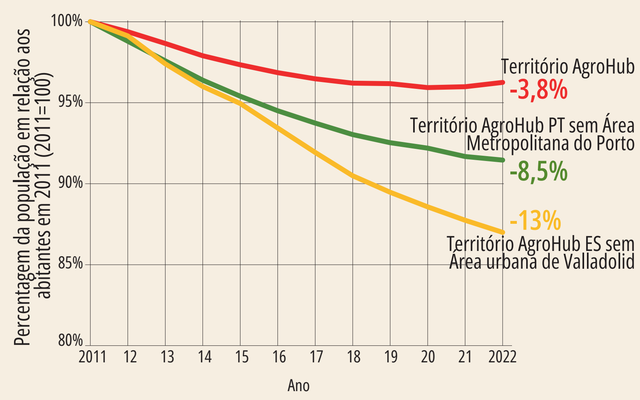

...em 329 concelhos, que mostram uma organização e um povoamento diferentes de cada lado da fronteira

Povoamento

Número e tamanho de concelhos

327 Concelhos
288 Espanha
41 Portugal

Dimensão média do concelho
Agrohub português: ≈300 km²
Agrohub espanhol: ≈43 km²

Portugal conta com uma densa rede de cidades intermédias (20.000 - 100.000 habitantes), que não existe no território espanhol.

Uma ocupação dispersa é a marca de identidade no território português, onde os municípios têm entre 6 e 15 núcleos de população.

Estrutura da dimensão dos concelhos

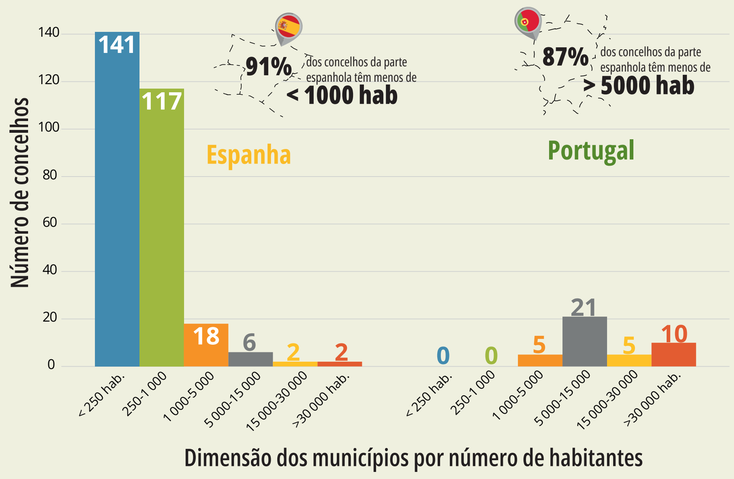

Estrutura de povoamento

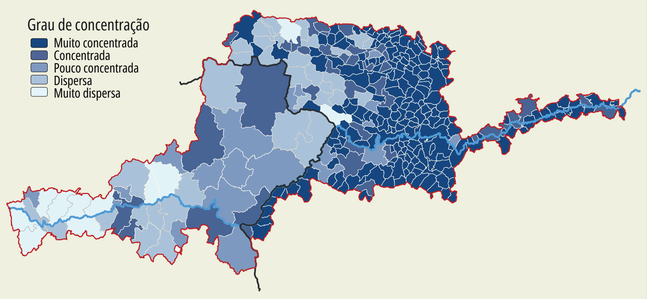

O número de entidades populacionais por concelho é maior no território português, caracterizado por uma estrutura de povoamento mais dispersa.

...mas com uma vocação agrícola e agroindustrial comum.

Emprego

Distribuição do emprego agrícola por município

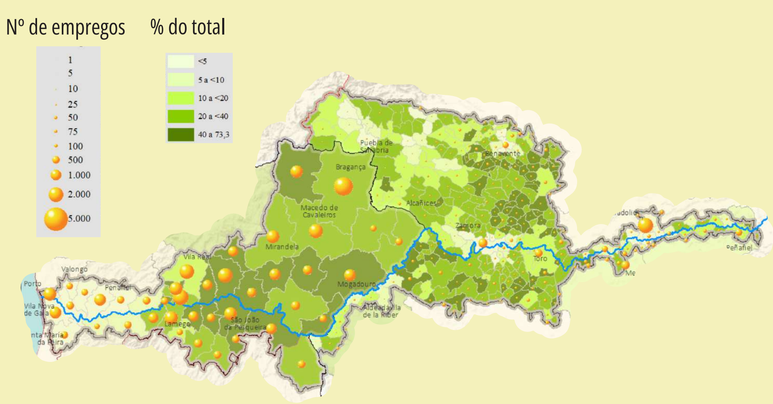

Na CIM Douro e na CIM Terras de Trás-os-Montes, 3 em cada 10 empregos estão no sector agrícola.



De todo o território, quase 4 em cada 10 empregos agrícolas no território Agro-HUB estão localizados na CIM Douro

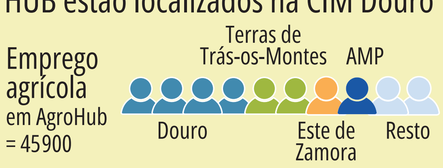

Produtos

- Azeite
- Frutos frescos e hortícolas
- Frutos secos
- Cereais e leguminosas
- Carne e produtos de salsicharia e fumados
- Queijo e produtos à base de leite
- Mel
- Doces e produtos de panificação
- Vinho

Elaborado por GIR Mundo Rural - Universidad de Valladolid